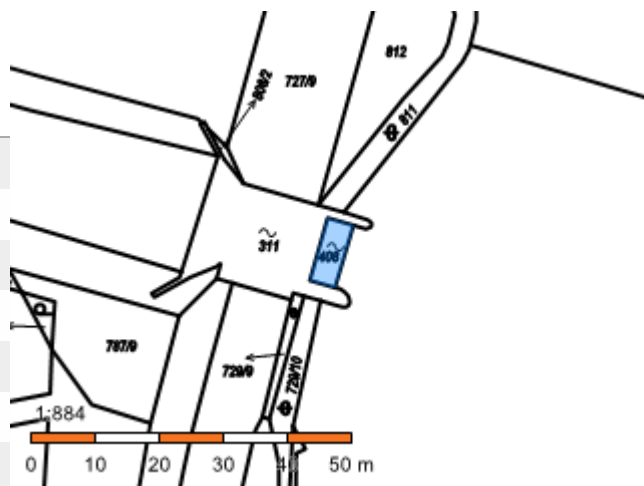


Informace o pozemku

| | |
|--------------------|---|
| Parcelní číslo: | st. 408 |
| Obec: | Žehuň [538035] |
| Katastrální území: | Žehuň [795739] |
| Číslo LV: | 900 |
| Výměra [m²]: | 42 |
| Typ parcely: | Parcela katastru nemovitostí |
| Mapový list: | KMD |
| Určení výměry: | Graficky nebo v digitalizované mapě |
| Druh pozemku: | zastavěná plocha a nádvoří |
| Stavba na pozemku: | vod. dílo, hráz přehrazující vodní tok nebo údolí |



Sousední parcely

Vlastníci, jiní oprávnění

Vlastnické právo

Kinský dal Borgo, a.s., Komenského 5, Chlumeck nad Cidlinou IV, 50351 Chlumeck nad Cidlinou

Způsob ochrany nemovitosti

Nejsou evidovány žádné způsoby ochrany.

Seznam BPEJ

Parcela nemá evidované BPEJ.

Omezení vlastnického práva

Nejsou evidována žádná omezení.

Jiné zápisy

Nejsou evidovány žádné jiné zápisy.

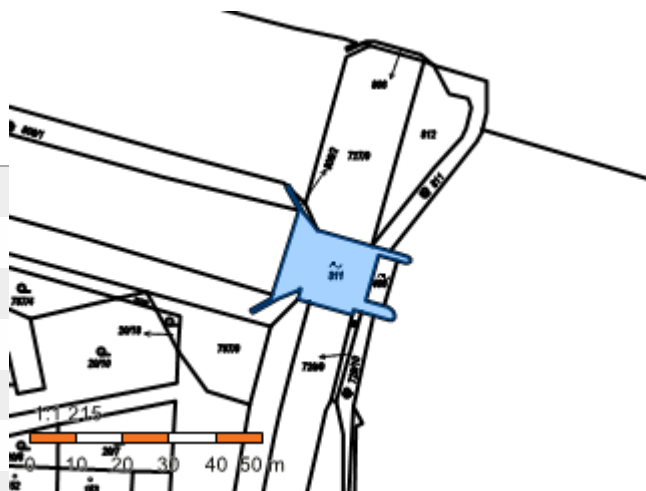
Řízení, v rámci kterých byl k nemovitosti zapsán cenový údaj

Nemovitost je v územním obvodu, kde státní správu katastru nemovitostí ČR vykonává [Katastrální úřad pro Středočeský kraj, Katastrální pracoviště Kolín](#)

Zobrazené údaje mají informativní charakter. Platnost dat k 24.03.2023 12:00.

Informace o pozemku

| | |
|--------------------|---|
| Parcelní číslo: | st. 311 |
| Obec: | Žehuň [538035] |
| Katastrální území: | Žehuň [795739] |
| Číslo LV: | 812 |
| Výměra [m²]: | 338 |
| Typ parcely: | Parcela katastru nemovitostí |
| Mapový list: | KMD |
| Určení výměry: | Graficky nebo v digitalizované mapě |
| Druh pozemku: | zastavěná plocha a nádvoří |
| Stavba na pozemku: | vod. dílo, hráz přehrazující vodní tok nebo údolí |



Sousední parcely

Vlastníci, jiní oprávnění

Vlastnické právo

Česká republika

Právo hospodařit s majetkem státu

Povodí Labe, státní podnik, Víta Nejedlého 951/8, Slezské Předměstí, 50003 Hradec Králové

Způsob ochrany nemovitosti

Název

ochr. pásmo jiného zvlášť chrán. území nebo pam.stromu

Seznam BPEJ

Parcela nemá evidované BPEJ.

Omezení vlastnického práva

Nejsou evidována žádná omezení.

Jiné zápisy

Nejsou evidovány žádné jiné zápisy.

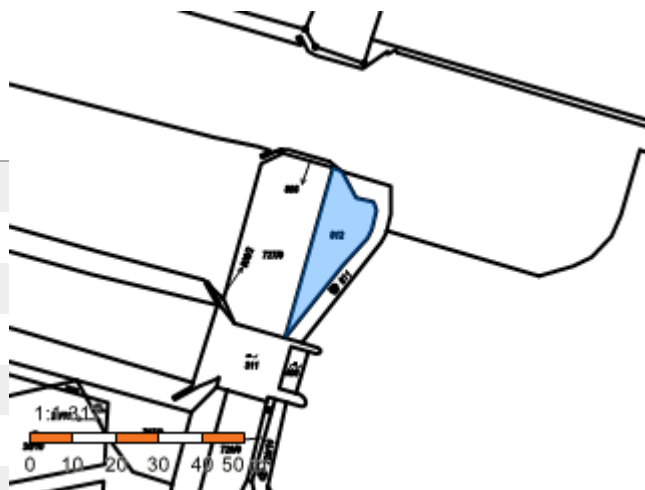
Řízení, v rámci kterých byl k nemovitosti zapsán cenový údaj

Nemovitost je v územním obvodu, kde státní správu katastru nemovitostí ČR vykonává [Katastrální úřad pro Středočeský kraj, Katastrální pracoviště Kolín](#)

Zobrazené údaje mají informativní charakter. Platnost dat k 24.03.2023 12:00.

Informace o pozemku

| | |
|--------------------|-------------------------------------|
| Parcelní číslo: | 812 |
| Obec: | Žehuň [538035] |
| Katastrální území: | Žehuň [795739] |
| Číslo LV: | 60000 |
| Výměra [m²]: | 279 |
| Typ parcely: | Parcela katastru nemovitostí |
| Mapový list: | KMD |
| Určení výměry: | Graficky nebo v digitalizované mapě |
| Způsob využití: | manipulační plocha |
| Druh pozemku: | ostatní plocha |



Sousední parcely

Vlastníci, jiní oprávnění

Vlastnické právo

Česká republika

Příslušnost hospodařit s majetkem státu

Úřad pro zastupování státu ve věcech majetkových, Rašínovo nábřeží 390/42, Nové Město, 12800 Praha 2

Způsob ochrany nemovitosti

Název

ochr. pásmo jiného zvlášť chrán. území nebo pam.stromu

Seznam BPEJ

Parcela nemá evidované BPEJ.

Omezení vlastnického práva

Nejsou evidována žádná omezení.

Jiné zápisy

Nejsou evidovány žádné jiné zápisy.

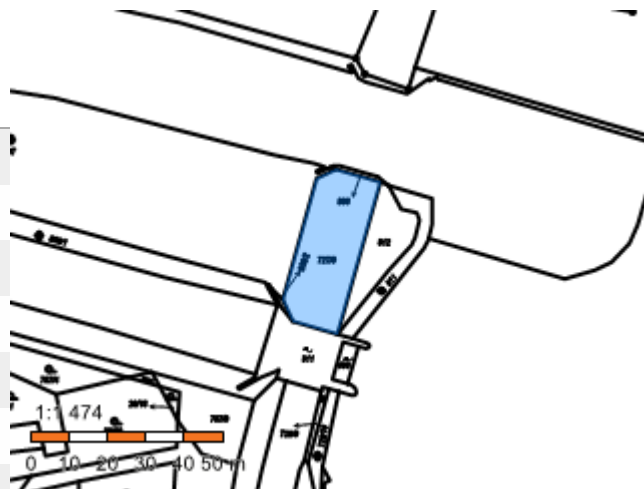
Řízení, v rámci kterých byl k nemovitosti zapsán cenový údaj

Nemovitost je v územním obvodu, kde státní správu katastru nemovitostí ČR vykonává [Katastrální úřad pro Středočeský kraj, Katastrální pracoviště Kolín](#)

Zobrazené údaje mají informativní charakter. Platnost dat k 24.03.2023 12:00.

Informace o pozemku

| | |
|--------------------|-------------------------------------|
| Parcelní číslo: | 727/9 |
| Obec: | Žehuň [538035] |
| Katastrální území: | Žehuň [795739] |
| Číslo LV: | 632 |
| Výměra [m²]: | 672 |
| Typ parcely: | Parcela katastru nemovitostí |
| Mapový list: | KMD |
| Určení výměry: | Graficky nebo v digitalizované mapě |
| Způsob využití: | silnice |
| Druh pozemku: | ostatní plocha |



Sousední parcely

Vlastníci, jiní oprávnění

Vlastnické právo

Středočeský kraj, Zborovská 81/11, Smíchov, 15000 Praha 5

Hospodaření se svěřeným majetkem kraje

Krajská správa a údržba silnic Středočeského kraje, příspěvková organizace, Zborovská 81/11, Smíchov, 15000 Praha 5

Způsob ochrany nemovitosti

Název

ochr. pásmo jiného zvlášť chrán. území nebo pam.stromu

Seznam BPEJ

Parcela nemá evidované BPEJ.

Omezení vlastnického práva

Nejsou evidována žádná omezení.

Jiné zápisy

Nejsou evidovány žádné jiné zápisy.

Řízení, v rámci kterých byl k nemovitosti zapsán cenový údaj

Nemovitost je v územním obvodu, kde státní správu katastru nemovitostí ČR vykonává [Katastrální úřad pro Středočeský kraj, Katastrální pracoviště Kolín](#)

Zobrazené údaje mají informativní charakter. Platnost dat k 22.05.2023 15:00.